承包地块示意图（1-1）

N

4401171132
JD00005
W00000000
从化区鳌头镇西
第五股份合作经济

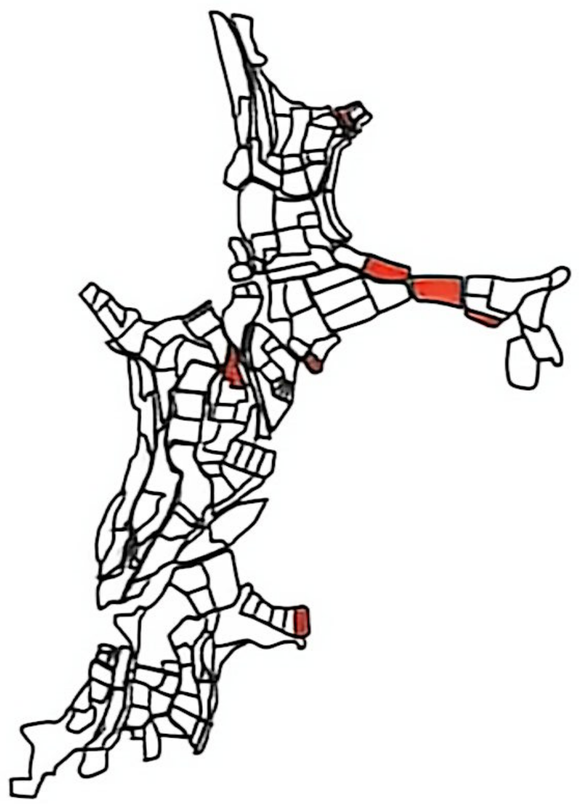

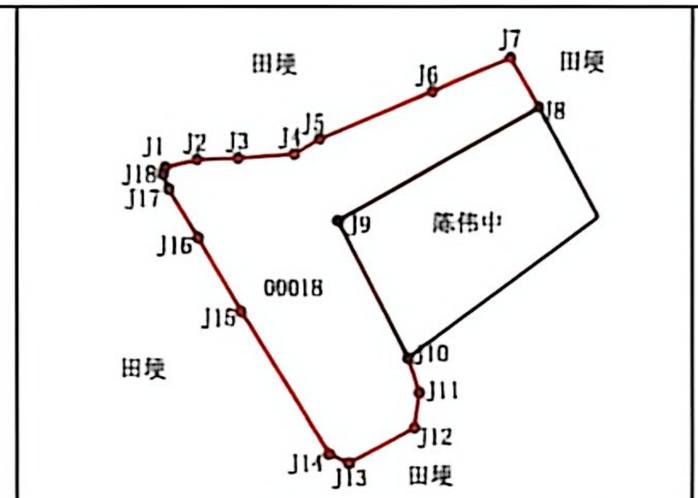

地块名称	南蛇口		
实测面积(亩)	0.52	比例尺	1:600

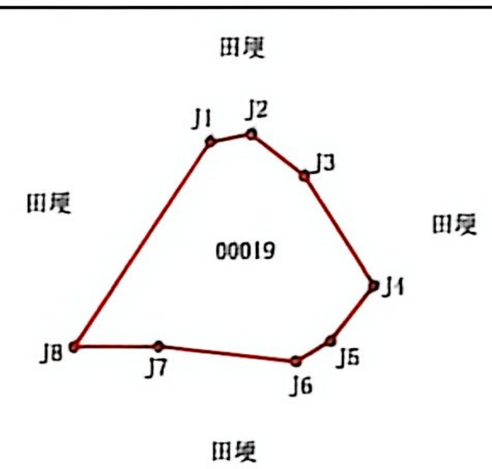

地块名称	南蛇口		
实测面积(亩)	0.11	比例尺	1:200

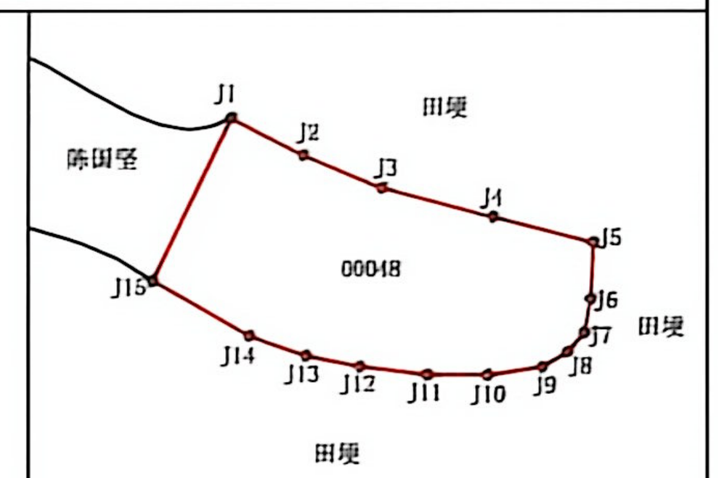

地块名称	大拨		
实测面积(亩)	1.64	比例尺	1:1600

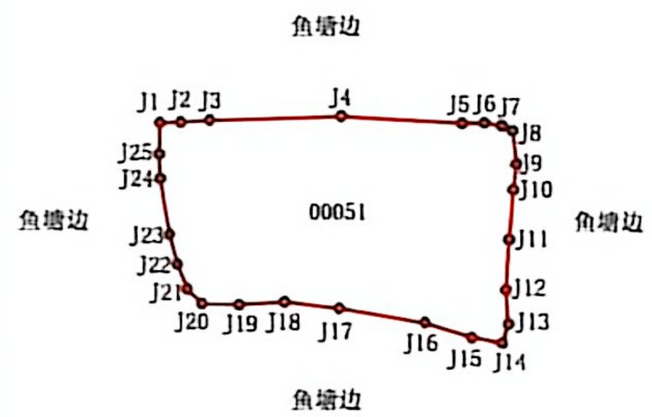

地块名称	草达塘		
实测面积(亩)	2.57	比例尺	1:2600

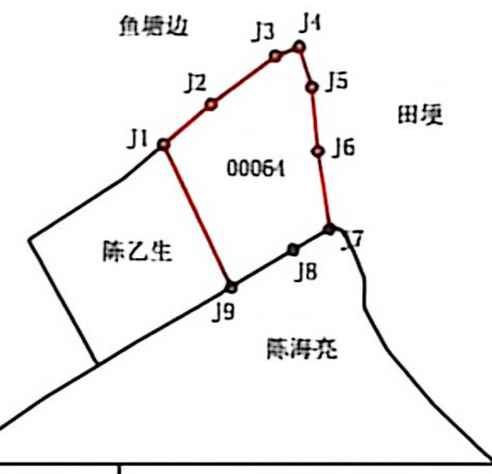

地块名称	门口田		
实测面积(亩)	0.08	比例尺	1:200

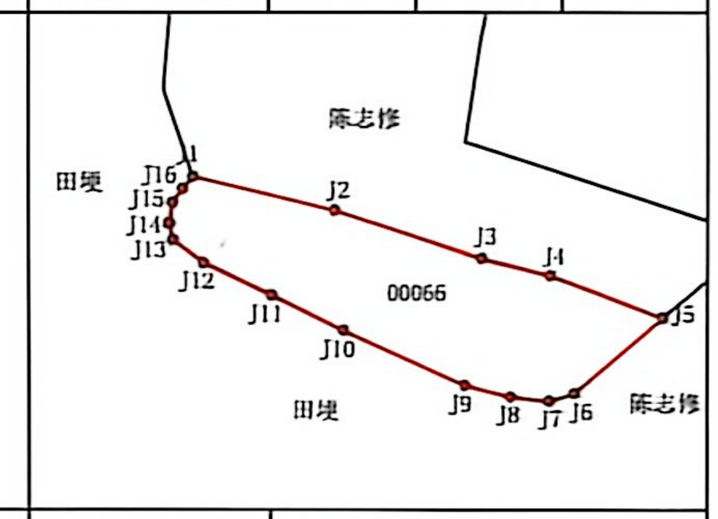

地块名称	草达塘		
实测面积(亩)	0.60	比例尺	1:800

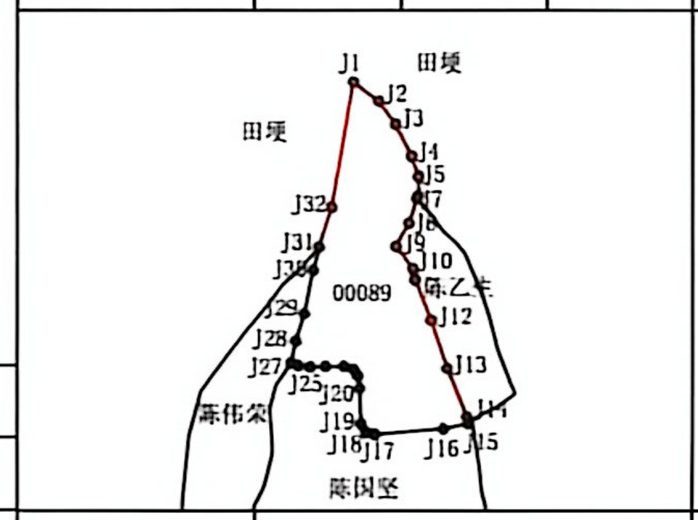

地块名称	门口田		
实测面积(亩)	0.95	比例尺	1:2000

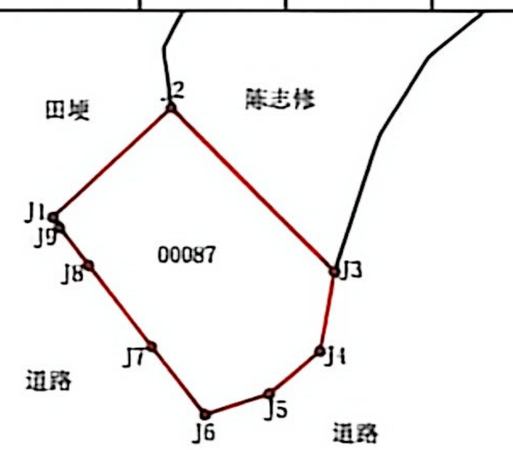

地块名称	大拨		
实测面积(亩)	0.46	比例尺	1:700

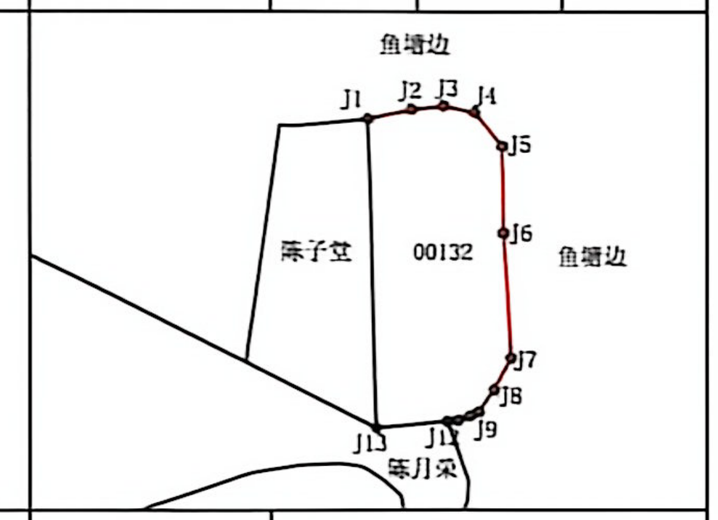

地块名称	门口田		
实测面积(亩)	0.78	比例尺	1:800

注：广州2000坐标系

权利人名称	陈汝连
地块数量	9块
地块总面积	[illegible]亩
承包方编号	440184113230050013J

制图者：刘颖仪　制图日期：2025年12月30日　审核者：李召兵　审核日期：2025年12月30日　编制单位：广州市从化区规划和测绘地理信息中心（广州市从化区地下管线信息管理中心）