承包地块示意总图-1

注：广州2000坐标系

权利人名称	范金龙
地块数量	14
地块面积(亩)	4.83
承包方编号	/

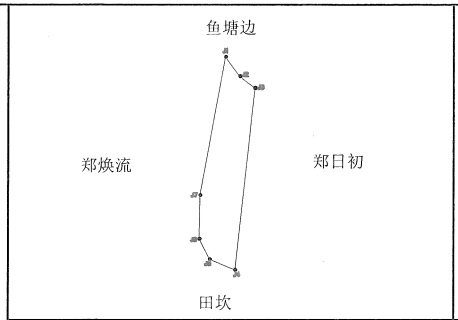

地块名称	金斗门口		
实测面积(亩)	0.67	比例尺	1:2000

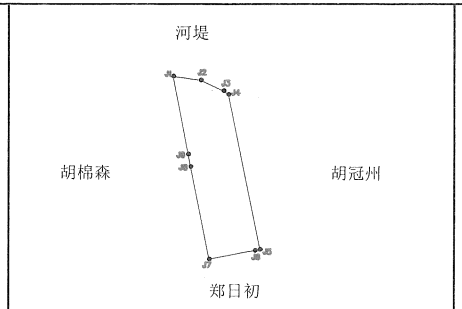

地块名称	石八		
实测面积(亩)	0.50	比例尺	1:1200

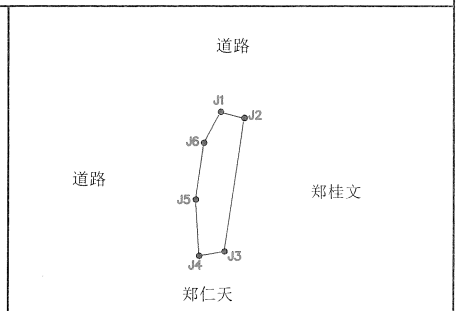

地块名称	石八		
实测面积(亩)	0.10	比例尺	1:500

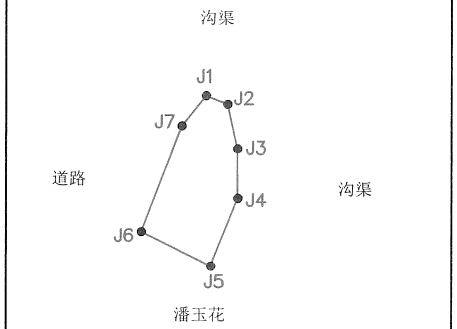

地块名称	门口		
实测面积(亩)	0.10	比例尺	1:1200

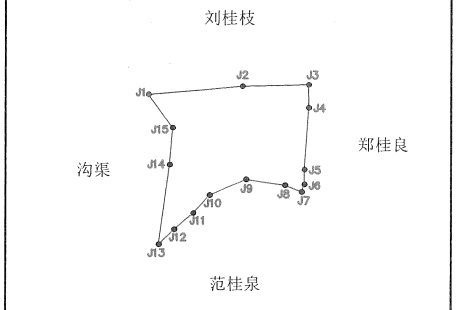

地块名称	门口		
实测面积(亩)	0.44	比例尺	1:1200

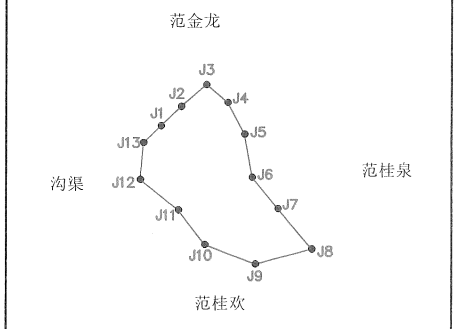

地块名称	门口		
实测面积(亩)	0.26	比例尺	1:1200

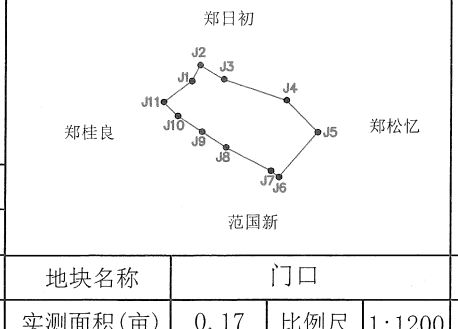

地块名称	门口		
实测面积(亩)	0.17	比例尺	1:1200

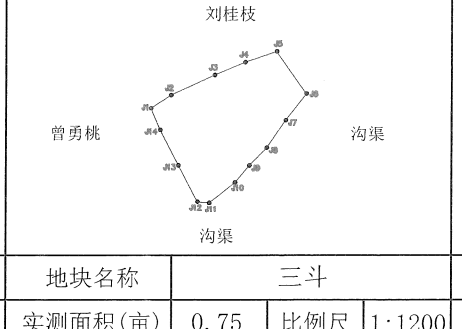

地块名称	三斗		
实测面积(亩)	0.75	比例尺	1:1200

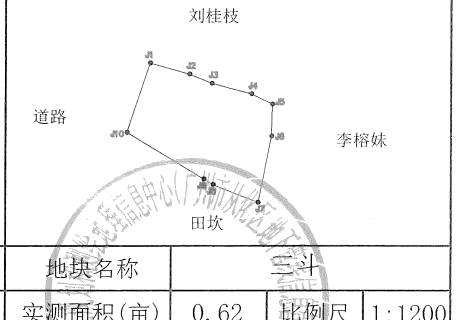

地块名称	三斗		
实测面积(亩)	0.62	比例尺	1:1200

制图者：武晓康　　制图日期：2025年12月8日　　审核者：李召兵　　审核日期：2025年12月8日

编制单位：广州市从化区规划和测绘地理信息中心
(广州市从化区地下管线信息管理中心)

承包地块示意总图-2

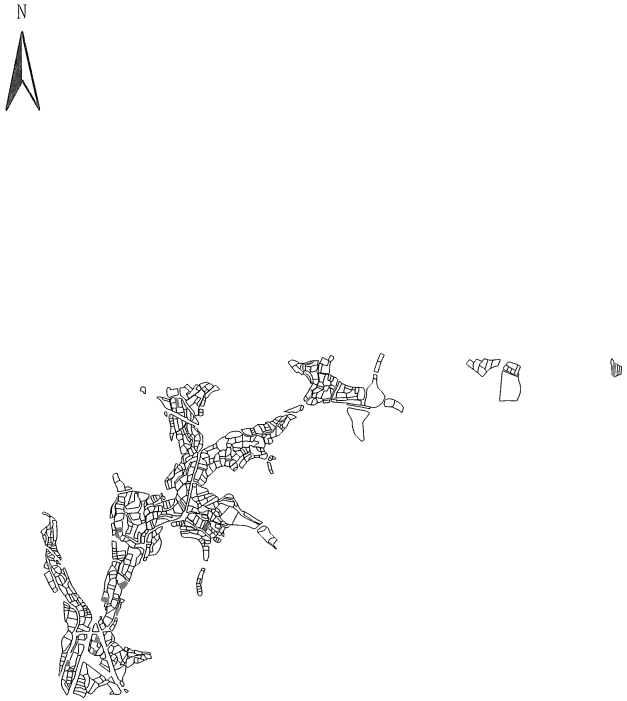

注：广州2000坐标系

权利人名称	范金龙
地块数量	14
地块面积(亩)	4.83
承包方编号	/

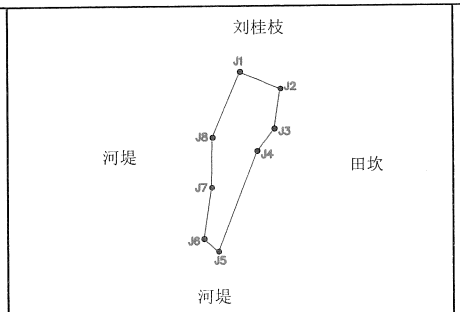

地块名称	甲木头		
实测面积(亩)	0.18	比例尺	1:2000

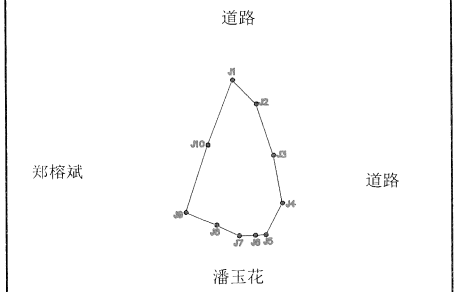

地块名称	金鸡弯		
实测面积(亩)	0.44	比例尺	1:1200

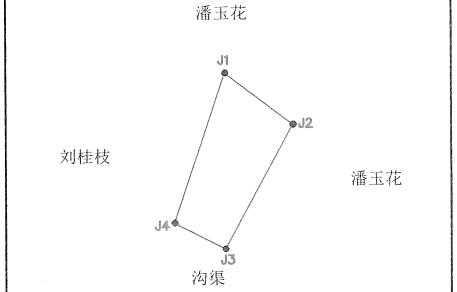

地块名称	金鸡弯		
实测面积(亩)	0.20	比例尺	1:500

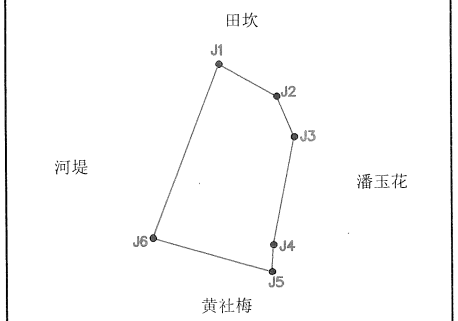

地块名称	桥头		
实测面积(亩)	0.31	比例尺	1:1200

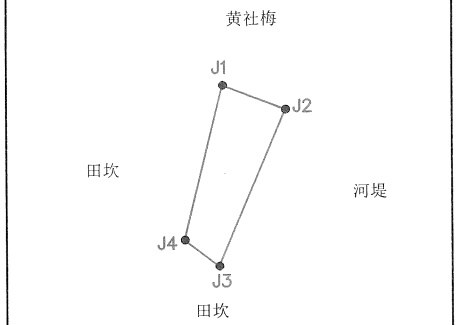

地块名称	河边		
实测面积(亩)	0.09	比例尺	1:1200

地块名称			
实测面积(亩)		比例尺	

地块名称			
实测面积(亩)		比例尺	

地块名称			
实测面积(亩)		比例尺	

地块名称			
实测面积(亩)		比例尺	

制图者：武晓康　　制图日期：2025年12月8日　　审核者：李召兵　　审核日期：2025年12月8日

编制单位：广州市从化区规划和测绘地理信息中心
(广州市从化区地下管线信息管理中心)