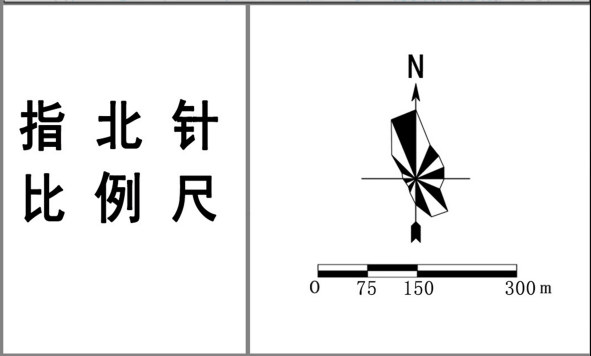
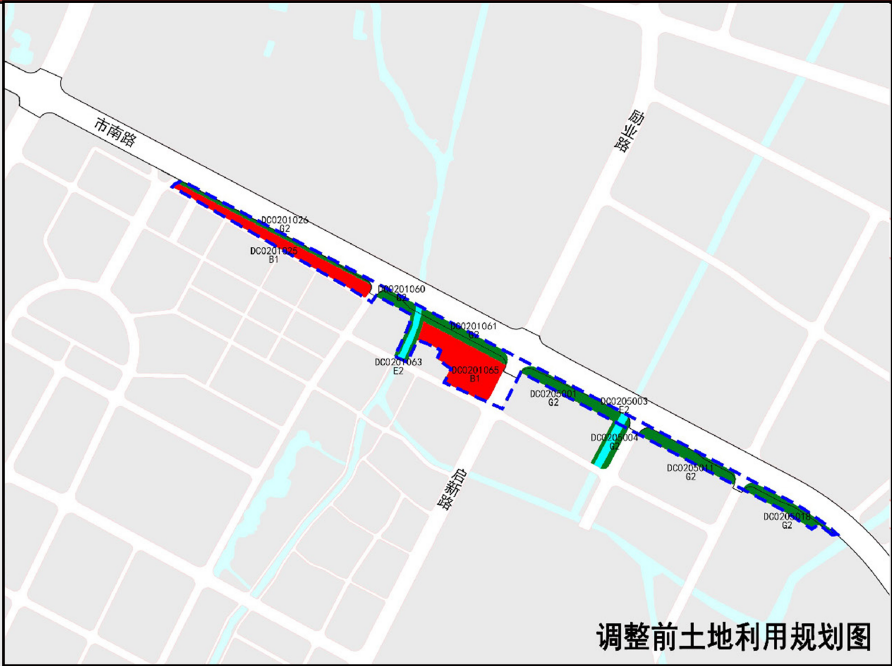
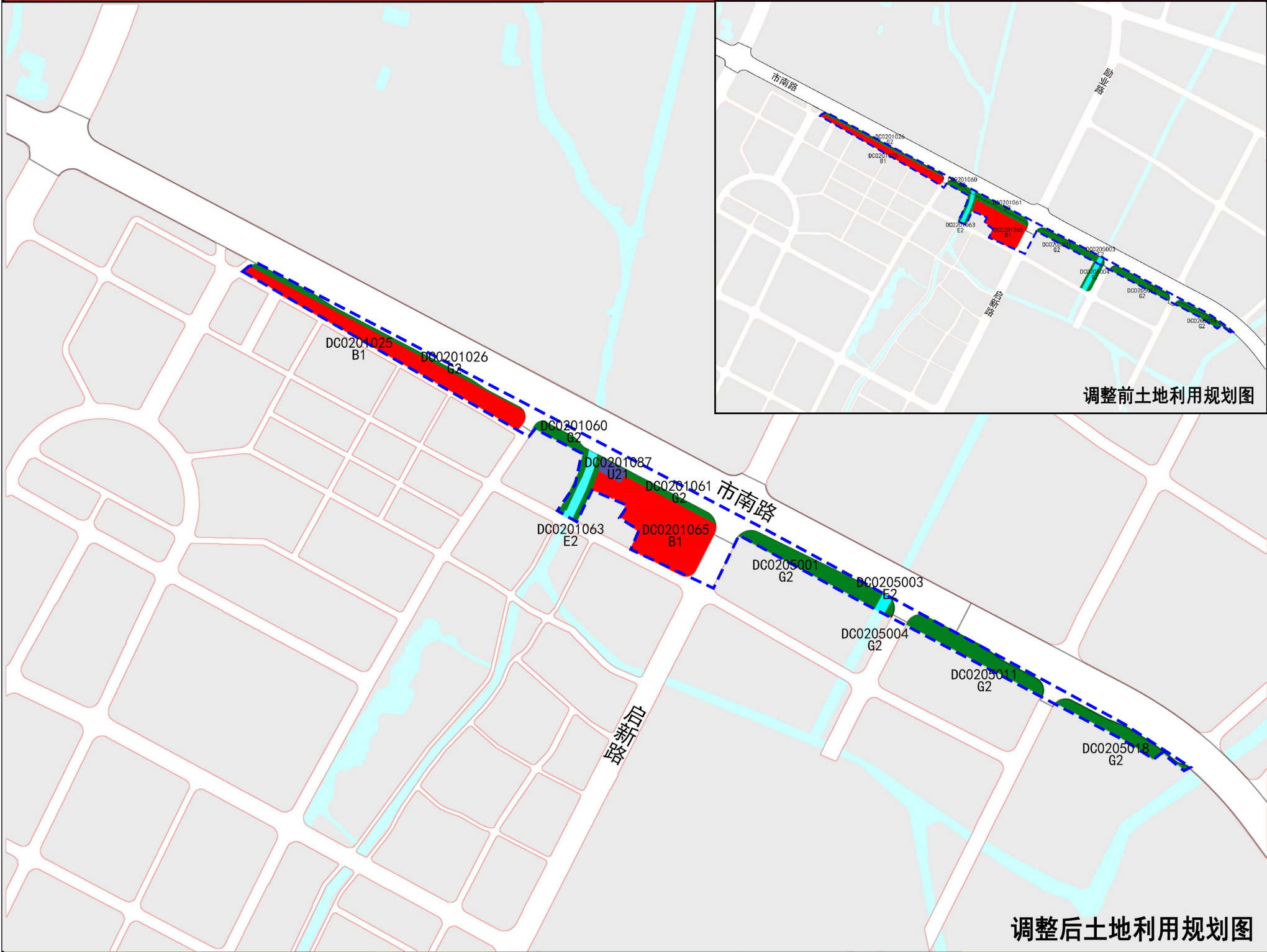


广州市南沙区市南路快速化工程（DC0101、DC0201等11处规划管理单元） 控制性详细规划局部调整批后通告图



管 理 单 元 编 码	DC0201、DC0205
----------------	---------------

图 例	
 B1	商业用地
 U21	排水设施用地
 G2	防护绿地
 E1	水域
	规划道路
	调整范围
	市南路道路工程红线

审批单位：广州市人民政府
审批时间：2025年3月19日
批准文号：穗府（南沙）规划资源审〔2025〕3号

一、用地位置

本次调整范围位于南沙区东涌镇中的DC0201、DC0205规划管理单元，市南路与励业路相交的十字路段，范围总面积8.95公顷。

二、调整内容

将涉及市南路道路拓宽工程建设的防护绿地（G2）、商业用地（B1）、水域（E1）调整为城市道路用地（S1）；增加市南路道路泵站设施，将涉及的防护绿地（G2）、商业用地（B1）调整为排水设施用地（U21）。

附注：
查询网址：
广州市规划和自然资源局网站（<http://ghzyj.gz.gov.cn/>），
广州市南沙区人民政府网站（<http://www.gzns.gov.cn/>）。